

## Sénart en chiffres - les emplois salariés

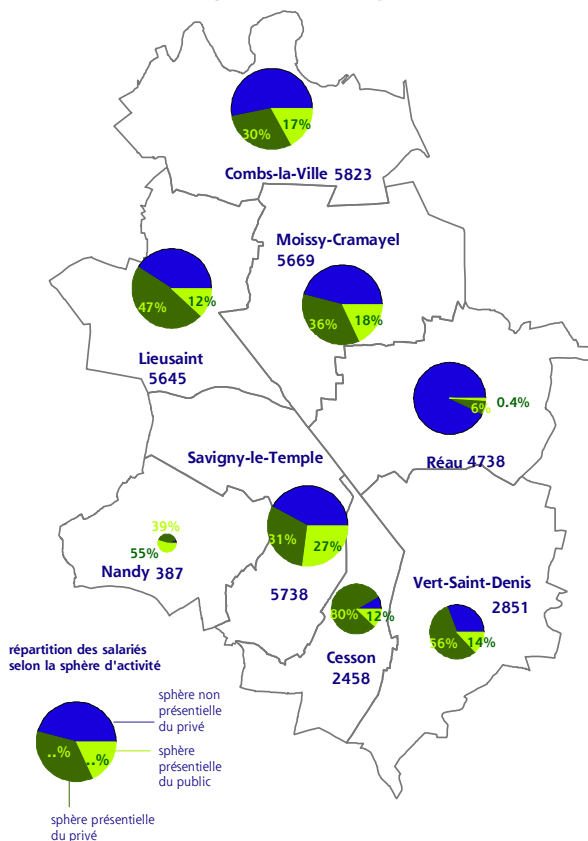
- 33 309 emplois salariés au 01/01/09, dont un peu plus de la moitié relève de la sphère présenteielle (sphère économique répondant aux besoins locaux des habitants et des non résidents).

Salariés selon la sphère	non présenteielle privée	présenteielle privée	présenteielle publique	total salarié
Sénart 77	15 944	12 235	5 130	33 309
Seine et Marne	131 217	192 844	91 626	416 066
Grande couronne	592 768	764 133	366 962	1 731 917
Ile de France	1 900 332	2 447 296	1 066 539	5 442 730
Répartition* selon la sphère	non présenteielle privée	présenteielle privée	présenteielle publique	total salarié
Sénart 77	48%	37%	15%	100%
Seine et Marne	32%	46%	22%	100%
Grande couronne	34%	44%	21%	100%
Ile de France	35%	45%	20%	100%

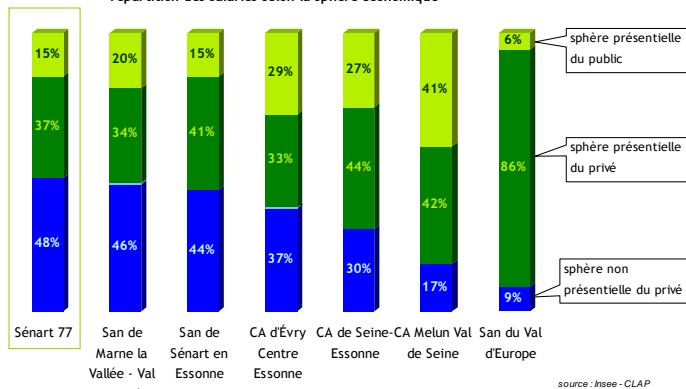
La sphère non présenteielle publique n'est pas représentée dans le tableau : elle concerne de 0% à 0,5% du total, respectivement pour Sénart et l'Ile de France.  
Ainsi la somme des 3 sphères représentées n'est donc pas égale au total des salariés.

Source : Insee - CLAP \* compte tenu des arrondis, la somme des pourcentages d'une répartition peut être différente de 100%.

### Emplois salariés au 1er janvier 2009, selon la sphère économique



### répartition des salariés selon la sphère économique



La typologie des emplois salariés à Sénart est marquée par l'importance de la sphère non présenteielle du privé (48%), en particulier du fait de la sur-représentation de cette sphère à Réau (Sneema). L'importance de cette sphère, qui est un indicateur de fragilité potentielle du tissu économique, est relativement moins marquée sur les territoires englobants, de 32% en Seine-et-Marne à 35% pour l'Ile-de-France, comme dans les intercommunalités voisines. La sphère présenteielle privée, liée aux besoins du territoire (habitants, touristes...), représente 37% des emplois salariés de Sénart : elle est sur-représentée dans les communes qui comptent relativement peu d'emplois ou encore dans les communes, comme Lieusaint, ayant une forte activité de commerce/loisirs.

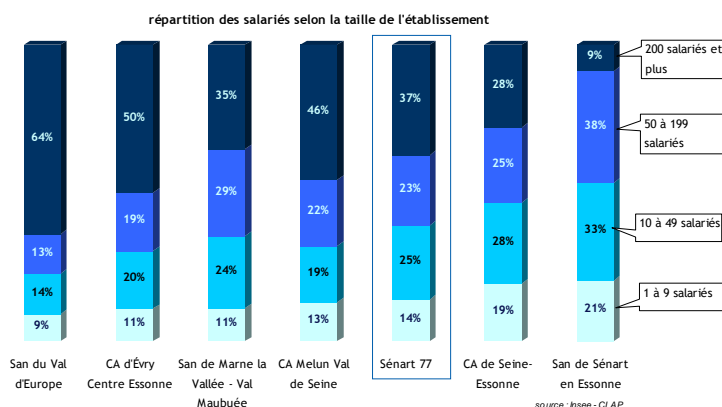
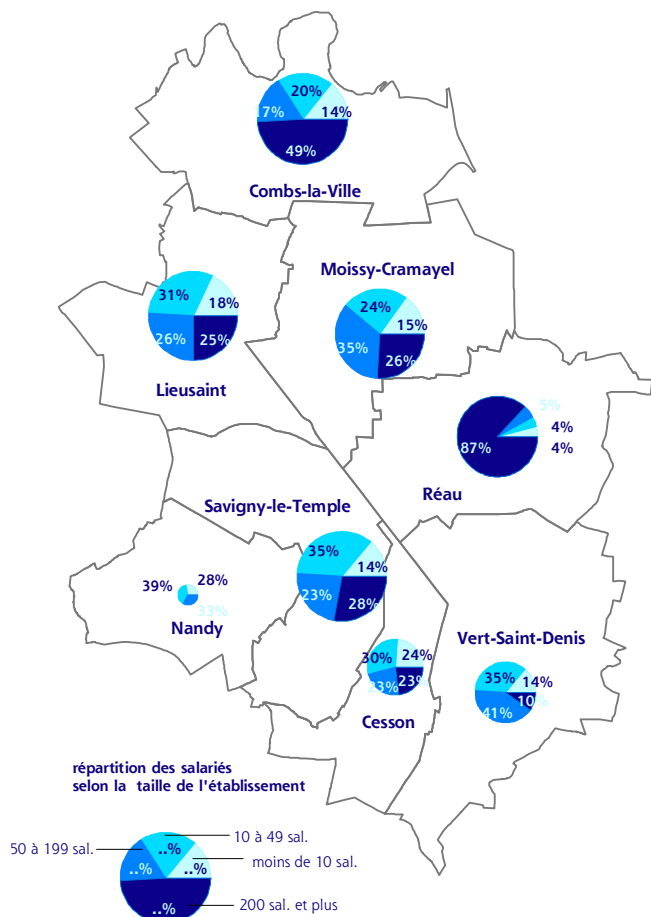
61% des salariés sont concentrés dans des établissements<sup>1</sup> comptant 50 salariés ou plus.

A Sénart, 52% des établissements ne comptent pas de salariés, selon la source CLAP<sup>1</sup>. Les établissements sans salariés sont relativement plus nombreux sur les territoires englobants de 57% en Seine-et-Marne à 62% Ile-de-France, ainsi qu'au niveau des intercommunalités voisines (jusqu'à 60% pour l'agglomération Seine Essonne).

Ainsi, parmi les établissements ayant au moins un salarié, 6% comptent 50 salariés ou plus (115 établissements) : ce qui correspond à 60,7% des salariés de Sénart. Et moins de 30 établissements à Sénart concentrent 37% des emplois salariés.

Cette concentration de l'emploi salarié dans un nombre réduit d'établissements se retrouve dans la plupart des territoires : en IDF, 62% des salariés dans 4% des établissements ; pour la Grande Couronne, 59% des salariés dans 5% des établissements.

Emplois salariés au 1er janvier 2009, selon la taille de l'établissement



La répartition des emplois selon la taille de l'établissement est globalement différente d'un territoire à l'autre. Celle de Sénart est proche de celle observée sur la Grande Couronne ou sur le territoire du San de Marne la Vallée-Val Maubuée. La part des salariés de 200 salariés et plus y est importante, proche de 40%. Et la part des salariés dans des établissements de 0 à 49 salariés est également proche de 40%.

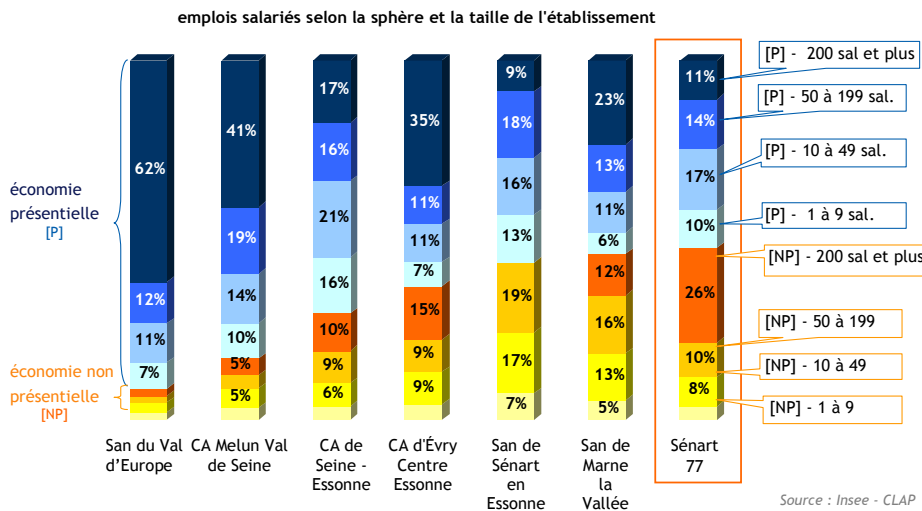
Salariés selon la taille de l'établissement	10 à 49 salariés				total salarié
	1 à 9 salariés	10 à 49 salariés	50 à 199 salariés	200 salariés et plus	
Sénart 77	4 719	8 368	7 824	12 398	33 309
Seine et Marne	79 164	112 137	102 021	122 744	416 066
Grande couronne	291 160	418 412	396 307	626 038	1 731 917
Ile de France	895 852	1 214 398	1 127 373	2 205 107	5 442 730
Répartition* selon la taille	1 à 9 salariés	10 à 49 salariés	50 à 199 salariés	200 salariés et plus	total salarié
Sénart 77	14%	25%	23%	37%	100%
Seine et Marne	19%	27%	25%	30%	100%
Grande couronne	17%	24%	23%	36%	100%
Ile de France	16%	22%	21%	41%	100%

Source : Insee - CLAP

\* compte tenu des arrondis, la somme des pourcentages d'une répartition peut être différente de 100%.

<sup>1</sup> Unité produisant des biens ou des services (une entreprise peut compter plusieurs établissements). La source CLAP- Connaissance Localisée de l'appareil productif - recense les établissements ayant une activité marchande ou non (hors secteurs de l'agriculture, la défense et l'intérim).

- **A Sénart, 26% des salariés relèvent de l'économie non présenteielle et sont dans des établissements de 200 salariés ou plus.**



Comparé aux agglomérations voisines, la part des salariés dans un établissement de 200 salariés et plus de l'économie non présenteielle est la plus élevée : elle est proche de la situation observée dans le département de Haute Seine (27%). Pour la Grande Couronne, comme pour l'Ile-de-France, cette part est de 13%.

L'importance des emplois dans l'économie présenteielle au sein d'établissements de 200 salariés et plus s'explique sur Evry et Melun qui sont des villes préfectorales (services administratifs importants). Dans le cas du San du Val d'Europe, cette importance relève en grande partie de la présence de Disneyland et des activités associées.

- **Spécialisation sectorielle<sup>2</sup> notable dans 3 secteurs d'activité : fabrication de matériel de transport, industrie chimique & pharmaceutique et transports/entreposage**

	indice de spécialisation comparé à la grande couronne	San de Sénart en Essonne	San du Val d'Europe	San de Sénart 77	CA du Plateau de Saclay	San Val Maubuée	CA Melun Val de Seine	CA d'Évry Centre Essonne	Seine-et-Marne
industrie	industries extractives, énergie, eau, gestion des déchets et dépollution	0,4	0,2	0,8	0,3	0,7	1,6	0,4	1,2
	fabrication de denrées alimentaires, de boissons, prod. à base de tabac	0,3	0,2	0,3	0,4	3,2	0,5	0,5	1,3
	industrie chimique et pharmaceutique	0,0	0,0	2,2	1,3	0,8	0,9	0,6	1,0
	fabrication d'équipements électriques, électroniques, informatiques ; fabrication de machines	1,4	0,1	0,3	1,0	0,8	0,1	0,6	0,5
	fabrication de matériels de transport	0,0	0,0	4,8	0,0	0,1	0,1	1,4	0,5
	fabrication d'autres produits industriels	0,8	0,1	0,7	0,6	1,2	1,0	0,8	1,4
	construction	0,6	0,3	0,8	0,8	0,5	0,8	0,5	1,0
services	commerce ; réparation d'automobiles et de motocycles	1,1	0,8	1,2	0,6	1,4	0,6	0,7	1,1
	transports et entreposage	1,4	0,2	1,7	0,2	0,8	0,5	0,6	0,9
	hébergement et restauration	0,7	2,5	1,0	0,7	0,8	0,7	0,5	1,2
	information et communication	0,4	1,0	0,2	1,5	1,9	0,9	0,9	0,6
	activités financières et d'assurance	3,9	0,3	0,6	0,6	2,1	1,1	2,7	1,0
	activités immobilières	0,4	0,6	0,5	0,6	0,5	2,1	0,9	1,0
	activités spécialisées, scientifiques et techniques	1,3	0,5	0,4	5,1	1,2	0,5	1,4	0,5
	activités de services administratifs et de soutien	0,4	0,3	1,2	0,5	1,2	0,5	1,1	1,0
	administration publique	0,9	0,4	0,9	0,7	0,8	3,0	1,8	1,0
	enseignement	0,8	0,3	0,9	1,8	1,5	1,0	0,9	1,0
	activités pour la santé humaine	1,3	0,1	0,4	0,6	0,2	1,5	1,1	1,0
	arts, spectacles et activités récréatives	1,5	31,3	0,6	0,5	0,4	0,3	0,4	2,4
	autres activités de services	0,6	0,5	1,2	1,0	0,9	1,1	1,2	0,9
<b>total salariés</b>		<b>3 404</b>	<b>24 863</b>	<b>33 309</b>	<b>39 870</b>	<b>43 963</b>	<b>49 340</b>	<b>74 089</b>	<b>416 066</b>

Source : Insee - Clap.

Les secteurs qui ressortent pour le territoire de Sénart comparé à la structure observée au niveau de la grande couronne sont plutôt dans l'industrie : avec la fabrication de matériels de transport (indice de 4,8) et l'industrie chimique et pharmaceutique (indice de 2,2). Dans le domaine des services, le transport/entreposage ressort avec un indice de spécialisation de 1,7, suivi par le secteur du commerce avec un indice de 1,2.

<sup>2</sup> L'indice de spécialisation permet de déterminer les secteurs d'activité fortement représentés sur un territoire comparé à un autre territoire. Le choix de la Grande Couronne semble plus pertinent pour caractériser Sénart et les agglomérations voisines, notamment pour ne pas prendre en compte Paris qui est un territoire très atypique. Si l'indice est supérieur à 1, alors on parle de spécialisation du territoire dans tel ou tel secteur d'activité. Plus l'indice est élevé et plus le territoire est spécialisé dans ce secteur d'activité